

HUSST 3.0

Abbildung mehrerer Tarife

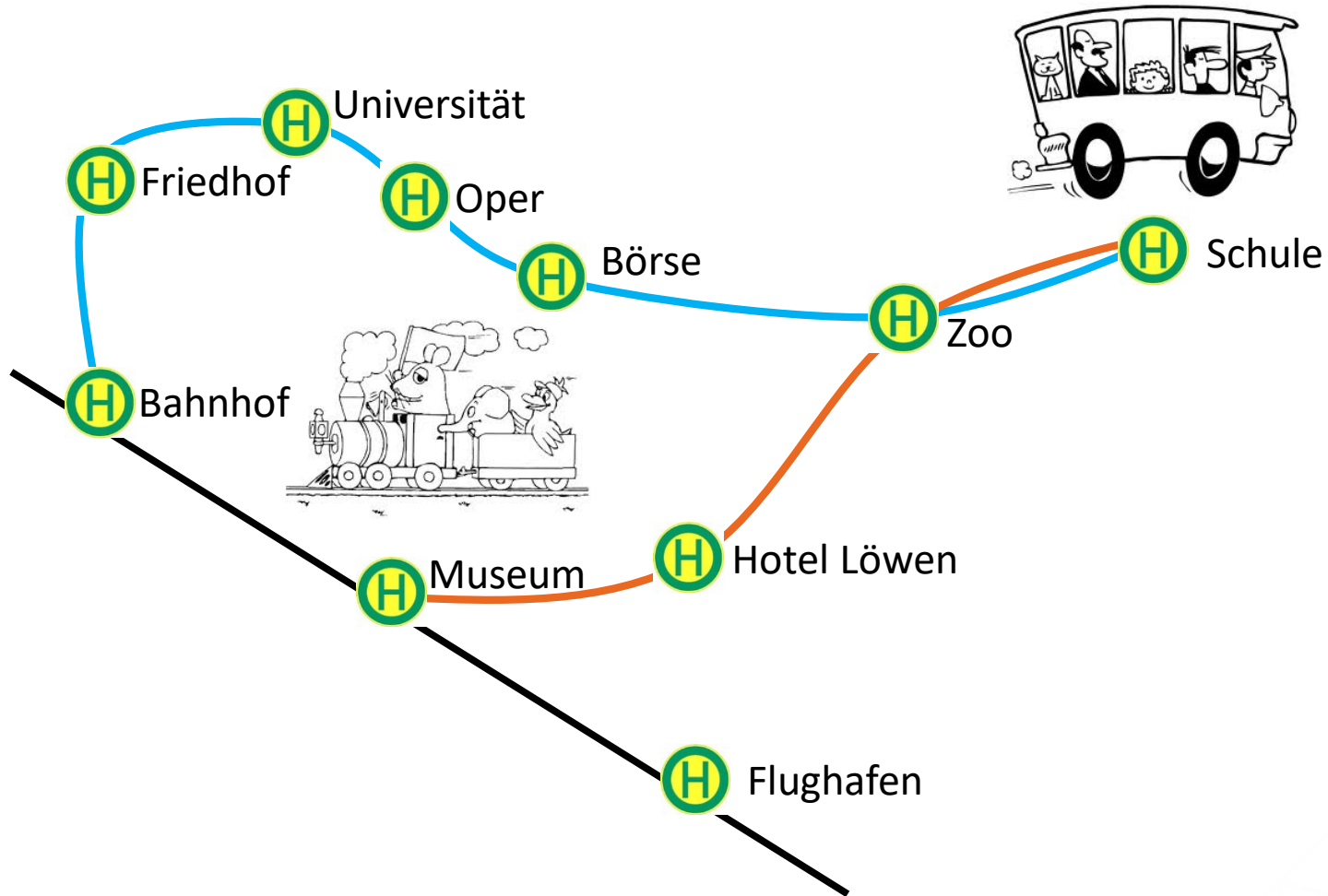
HUSST Versorgungsdaten

Horst Neubauer, krauth technology® GmbH

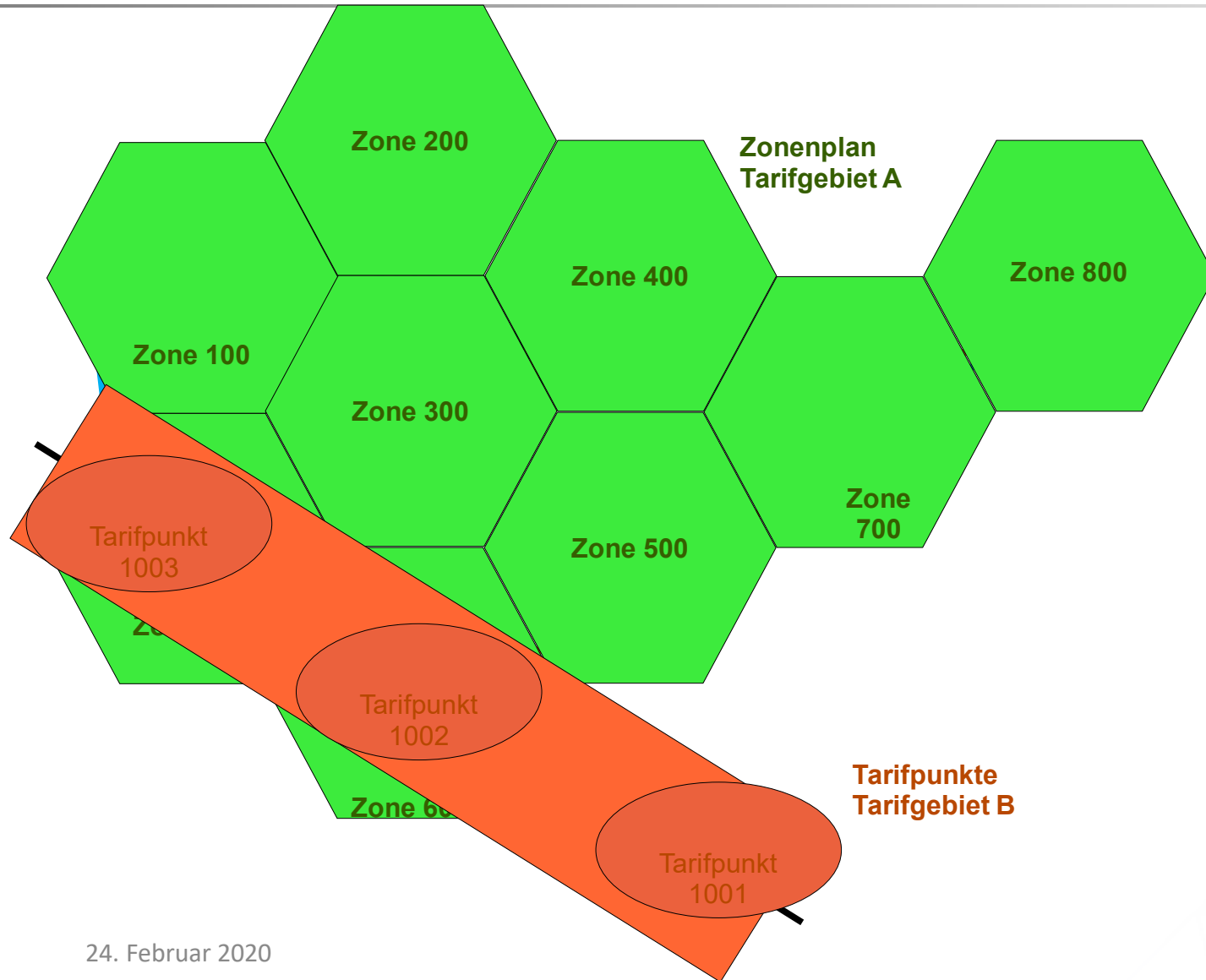
13.02.2020



Tarifabbildung Datenversorgung

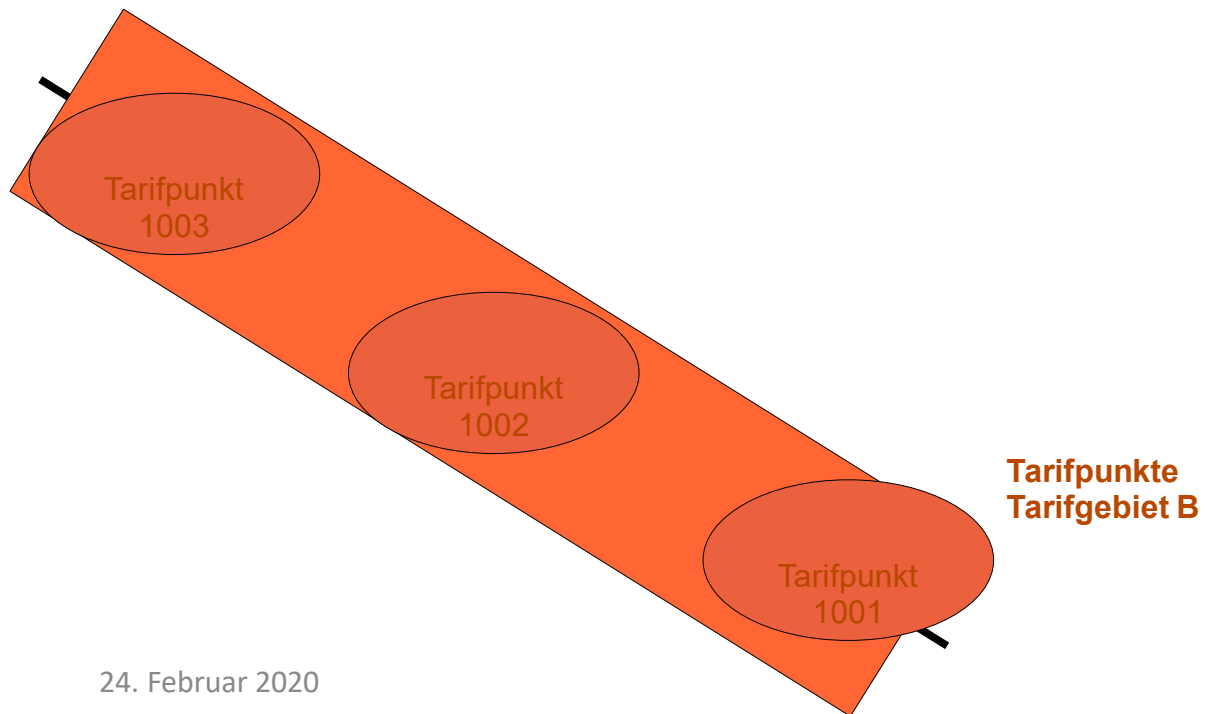


Tarifabbildung Datenversorgung



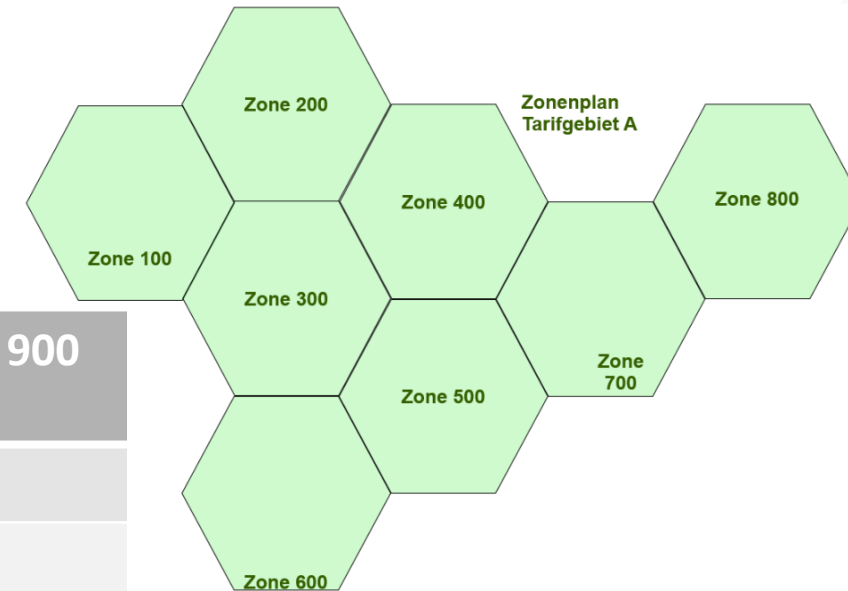
Tarifabbildung **Datenversorgung**

Tarifpunkte TG B	1001	1002	1003
1001	-	-	-
1002	12	-	-
1003	20	8	-



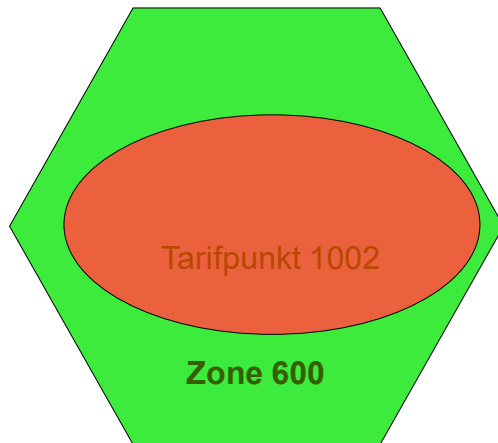
Tarifabbildung **Datenversorgung**

Zone TG A	100	200	300	400	500	600	700	800	900
100	1								
200	2	1							
300	2	2	1						
400	3	2	2	1					
500	3	2	2	2	1				
600	3	3	2	3	2	1			
700	4	3	3	2	2	3	1		
800	5	4	4	3	3	4	2	1	
900	2	3	2	3	3	2	4	5	1



Tarifgebiet Überschneidungen

Zonenplan Tarifgebiet A

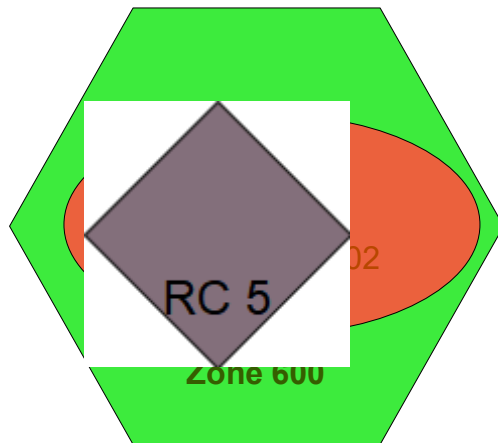


Tarifpunkte
Tarifgebiet B



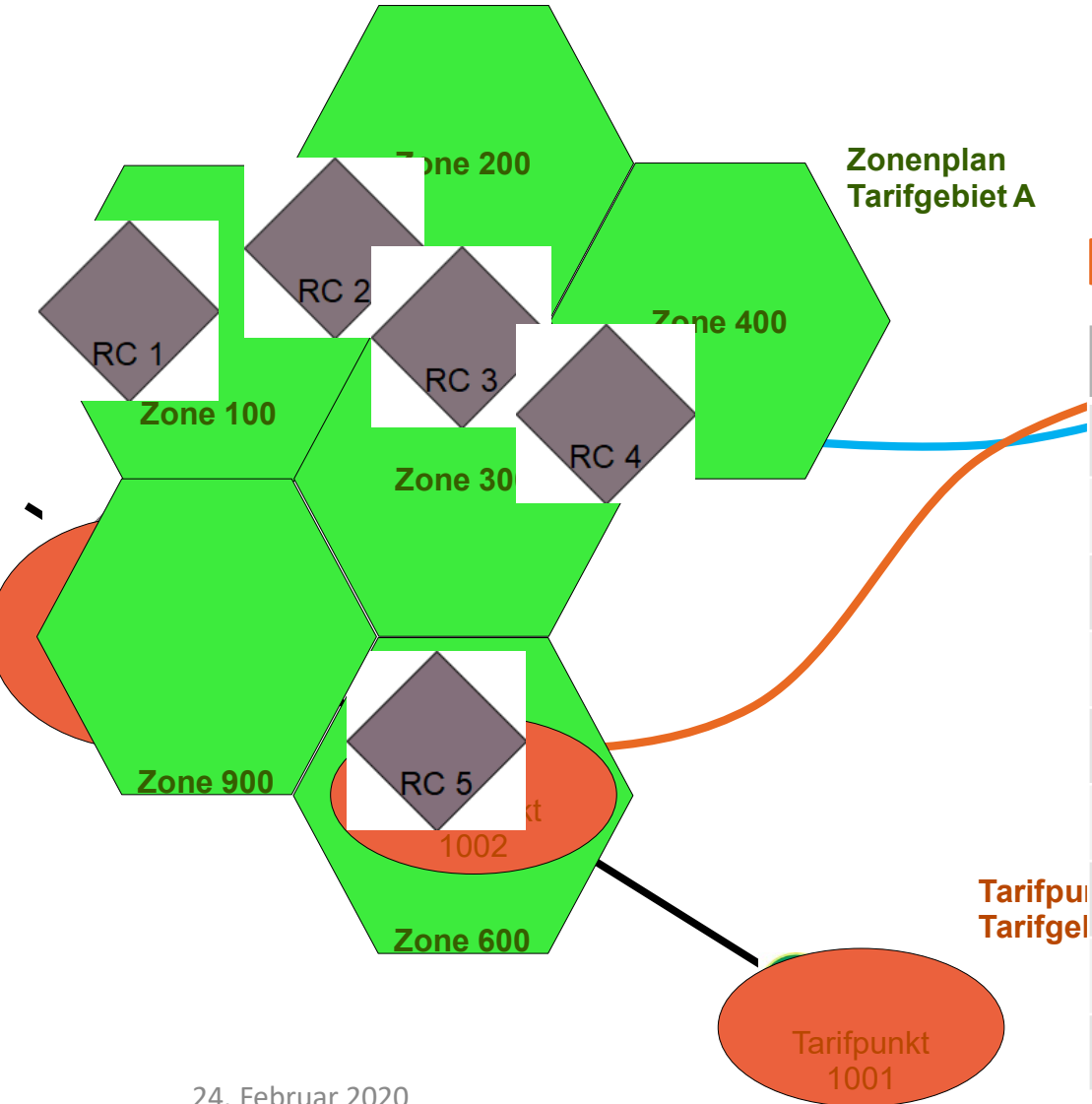
Husst-Abbildung: Relationscode

Zonenplan Tarifgebiet A



Tarifpunkte
Tarifgebiet B

Relationscode	Tarifgebiet	Tarifpunkt
5	A	600
5	B	1002



Husst-Abbildung: Relationen / Vias

Von RC	Nach RC	Pos	Viatext
1	1	1	Direkt
1	2	1	Direkt
1	3	1	Direkt
1	3	2	Über 200
1	4	1	Direkt
1	5	1	Direkt
5	6	1	Direkt
5	6	1	Direkt
5	7	1	Direkt

Husst-Abbildung: Relationen / Vias

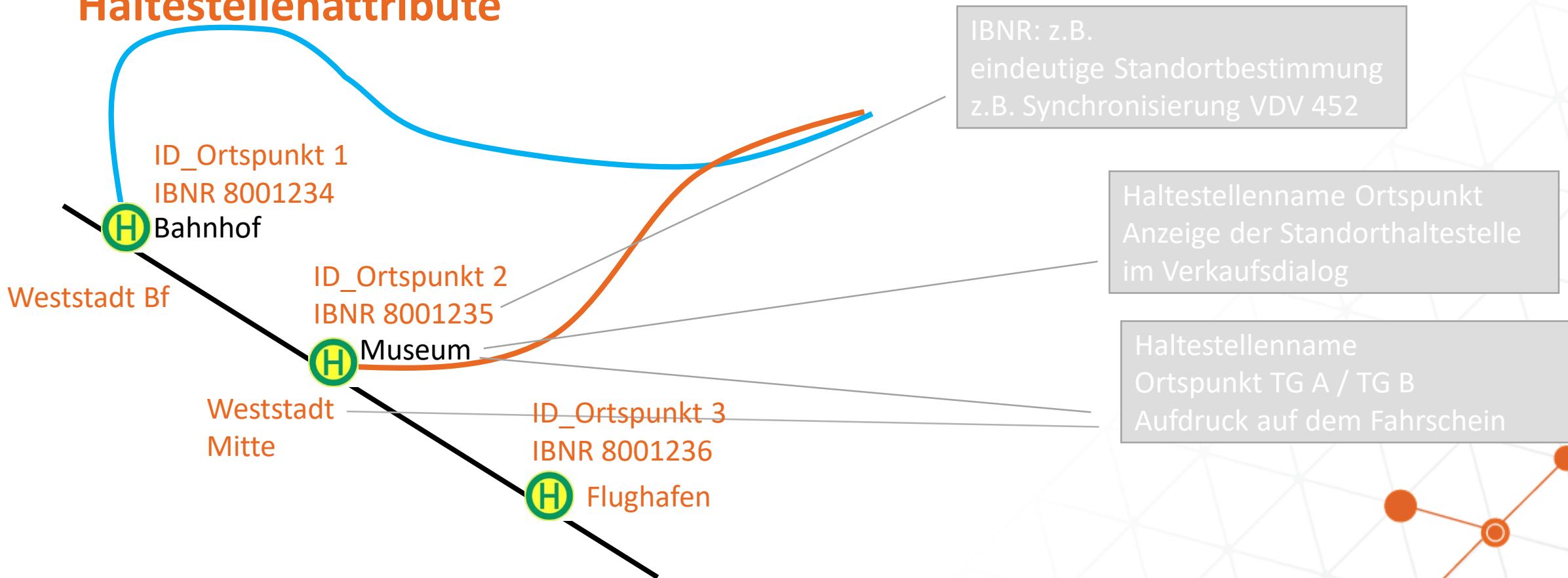
Von RC	Nach RC	Pos	Viatext
1	1	1	Direkt
1	2	1	Direkt
1	3	1	Direkt
1	3	2	Über 200
1	4	1	Direkt
1	5	1	Direkt
5	6	1	Direkt



Teilrelationen

Von TP	Nach TP	Preisstufe	Tarifgebiet
100	100	1	A
100	200	2	A
100	300	2	A
100	300	3	A
100	400	3	A
100	600	5	A
600	900	2	A
1002	1001	12	B

Tarifgebiet Überschneidungen Haltestellenattribute



Tarifgebiet Überschneidungen Haltestellenattribute



Husst-Abbildung: Ortspunkte

ID_Ortspunkt	Bezeichnung	IBISnr	Relationscode
1	Bahnhof	8001234	6
2	Museum	8001235	5
3	Flughafen	8001236	7

Husst-Abbildung: OrtspunkteTG

ID_Ortspunkt	TG	Bezeichnung
1	A	Bahnhof
1	B	Weststadt Bf
2	A	Museum
2	B	Weststadt Mitt
3	B	Flughafen

HUSST Versorgungsdaten

Abbildung mehrerer Tarife

Vielen Dank für Ihre Aufmerksamkeit

Horst Neubauer, krauth technology® GmbH

13.02.2020

